

Stichting Aqua et Natura



Jaarverslag 2017

Aqua et Natura

Stichting Aqua et Natura

Zoetendijk 6

2811 HA Reeuwijk

Telefoon 0182 394102

Mobiel 06 46591221

info@aqua-et-natura.nl

Akte van oprichting 29 juni 2006
Inschrijving KvK Rotterdam 24397706
Fiscaal nummer 8168.89.879 (ANBI)
Bankrekening NL94 ABNA 0441167284

Bestuur:

Dr. J. Rupke

N. Baas

Mw. E.E. Vos-Heikens

Foto voorblad:

Rietkraag zuidkant De Schuurwerf (Foto Watersnip ©)

Aqua et Natura

I. BERICHT VAN DE VOORZITTER

Beste leden, sponsoren en belangstellenden voor de natuur in het Reeuwijkse Plassengebied,

Ook in dit jaarverslag treft u een overzicht aan van de activiteiten van onze stichting Aqua et Natura.

Oeverstrook Zoetendijk

De directe aanleiding voor het oprichten van de stichting in 2006 was dat de 200 meter lange oeverstrook langs de Zoetendijk door de toenmalige eigenaar in deelkaveltjes te koop werd gezet. Vanuit deze natuurstrook kan de 's Gravenbroekseplas in de volle breedte worden gezien en is dus beeldbepalend in het landschap. Om deze strook te behouden heeft een viertal betrokkenen actie ondernomen door geld bijeen te brengen in een opgerichte stichting met de naam Aqua et Natura.

De staat waarin de grond zich bevond was erbarmelijk. Met eenvoudige middelen, takkenbossen en ter plaatse gemaaid riet is in de loop van 2006 tot en met 2012 oeverherstel uitgevoerd tegen minimale kosten. De aankoop van materiaal en de arbeidskosten bedroegen in totaal 8500 euro, een deel door stichting VEEN gesubsidieerd. De jaarlijkse beheerkosten betreffen circa 1600 euro.

Spoedig floreerde de rietoever weer met deze door Aqua et Natura toegepaste methode. Daarbij heeft sinds 2014 de oever geprofiteerd van de acties door het waterschap.

Eiland Schuurwerf

Ten tijde van de jaarlijkse bestuursvergadering in 2011 kregen wij informatie dat het eiland Schuurwerf in de Kalverbroekseplas hetzelfde lot als voorheen de natuurstrook langs de Zoetendijk stond te gebeuren. Schuurwerf zou verdeeld in een twaalfstal kavels te koop worden aangeboden. Dit eiland heeft nog steeds een bijzondere vegetatie en wij zagen het als een uitdaging om deze natuur veilig te stellen. Kortom: het bestuur ondernam actie en slaagde erin om in vier maanden tijd sponsorgelden van in totaal 225.000,- bijeen te brengen.

Ook op Schuurwerf is de initiële opknapbeurt uitgevoerd door onszelf: vegetatiekap en -snoei, baggeren van de Achterwetering aan het westelijke deel en de middensloot.

De oeverbescherming aan de zuidzijde is aansluitend door het waterschap uitgevoerd. Het jaarlijkse onderhoud en maaien wordt in tweejaarlijkse beurten gedaan in uitruil voor jacht-/visrecht. Beheerders van het IVN beheren de delen met specifieke moerasvegetatie. De ingezakte schiethut is weer in oorspronkelijke staat hersteld.

Een actie die nog open staat is het baggeren van de oostelijke helft van de Achterwetering.

De oorspronkelijke situatie waar de Achterwetering de transportroute vormde voor de afvoer van turf vanaf de verzamelplaats Schuurwerf zal dan in dit gedeelte weer helemaal open zijn.



Aqua et Natura

Als **bijlage** bij dit jaarverslag vindt u een beknopte weergave van een uitgevoerd vegetatie-onderzoek zijnde een inventarisatie van alle planten op Schuurwerf met daaraan gekoppeld een Beheerplan.

Dit onderzoek is op verzoek van Aqua et Natura uitgevoerd door Watersnip Advies.

Wij zijn Watersnip zeer dankbaar voor deze bijdrage. Dit onderzoek geeft een goede vergelijkingsbasis ten aanzien van de ontwikkeling van de vegetatie in de toekomst.

Middenwater Groot Vogelenzang

In 2014 is circa 1,5 hectare middenwater in de plas Groot Vogelenzang aangekocht.

Plannen en toekomst

De groeiende bekendheid van de Stichting Aqua et Natura leidt ertoe dat er meermalen een beroep op onze kennis en mogelijkheden wordt gedaan. Zo is in het jaarverslag van 2016 gemeld dat we in contact zijn geweest met de eigenaren van De Put van Kruijt (bij de Oukoopsedijk) om het proces van oeverafkalving aan de zuidzijde van de Put van Kruijt te stoppen. De eigenaren van deze smalle, nog bestaande legakkers zijn echter helaas nog niet eensgezind ten aanzien van de aanpak van dit natuurbehoud. Dit traject blijft vooralsnog op de agenda staan.

Een lopend project betreft een bijdrage voor het plaatsen van een aantal zitbankjes langs de kanoroute vanaf de Enkele Wiericke naar het plassegebied. De financiering zal worden gedaan vanuit een schenking van de familie Benedictus, die ons via de VVD is toegevalen.

Nieuw te melden is dat de eigenaren van het naast Schuurwerf gelegen eilanddeel met kadasternummer G 2212/2213 contact met ons hebben opgenomen teneinde tot verkoop aan de Stichting te komen. Zij stellen er prijs op dit terrein (ca. 75 x 20 meter) een zo groen mogelijke toekomst te geven. We hebben actie ondernomen om de benodigde sponsorgelden te verwerven. Door deze koop wordt de lengte van 'ongestoord groen' in de Kalverbroek met 100 meter vergroot.

Ook in het afgelopen jaar is tot onze vreugde het aantal sponsors gelijk gebleven. De eerstkomende grotere uitgave wat betreft onderhoudskosten zullen de baggerwerkzaamheden aan de Achterwetering zijn. De opgebouwde financiële buffer van circa € 4000,- zal toereikend zijn. De jaarlijkse bijdrage zal gehandhaafd blijven op € 500,-.

Bestuurswisseling

Een verdrietig bericht is het overlijden van onze gewaardeerde penningmeester Rik de Leeuw. Hij was zeer begaan met de groene doelstelling van Aqua et Natura.

We zijn verheugd dat mevrouw Eke Vos bereid is gevonden ons bestuur aan te vullen.

Namens Stichting Aqua et Natura,
met vriendelijke groet,

Jan Rupke
Voorzitter

Reeuwijk, november 2018

Aqua et Natura

II. PROFIEL

De stichting Aqua et Natura is in 2006 door enkele Sluipwijkers opgericht met als doel het behoud en herstel van de natuurlijke staat van oeverland en water in het Reeuwijkse plassengebied.

In het oostelijk deel van de 's-Gravenbroekseplas beschikt Aqua et Natura over ruim 2,1 hectare grond en water. In de plas Kalverbroek over het eiland heeft de stichting het eigendom over het eiland De Schuurwerf met aangrenzend water ter grootte van 1 hectare. In 2015 is er middenwater in de Plas Groot Vogelenzang verworven.

De stichting verkrijgt haar financiële middelen uit donaties en subsidies. Sinds haar ontstaan hebben 16 personen en instellingen fors bijgedragen, sommigen meermaals, om de doelstellingen te realiseren. In het afgelopen jaar heeft de Stichting een extra schenking van € 5000,- ontvangen.

De fiscus heeft Aqua et Natura de status van Algemeen Nut Beogende Instelling (ANBI) verleend. Dit betekent dat een particuliere donateur, afhankelijk van de vorm waarin een gift wordt gedaan, deze in fiscale zin op zijn belastbaar inkomen in mindering kan brengen. Verkrijgingen uit nalatenschappen en schenkingen zijn vrijgesteld van belastingen.

Advies

Over enkele locaties in het Reeuwijkse plassengebied rapporteerde Bureau Watersnip Advies aan het bestuur. Daaruit blijkt dat het eiland De Schuurwerf behoort tot de meest waardevolle. Het gaat daarbij zowel om landschappelijke, ecologische als cultuurhistorische waarden. Een beknopte weergave van het rapport is als bijlage in dit jaarverslag opgenomen.

Beleid

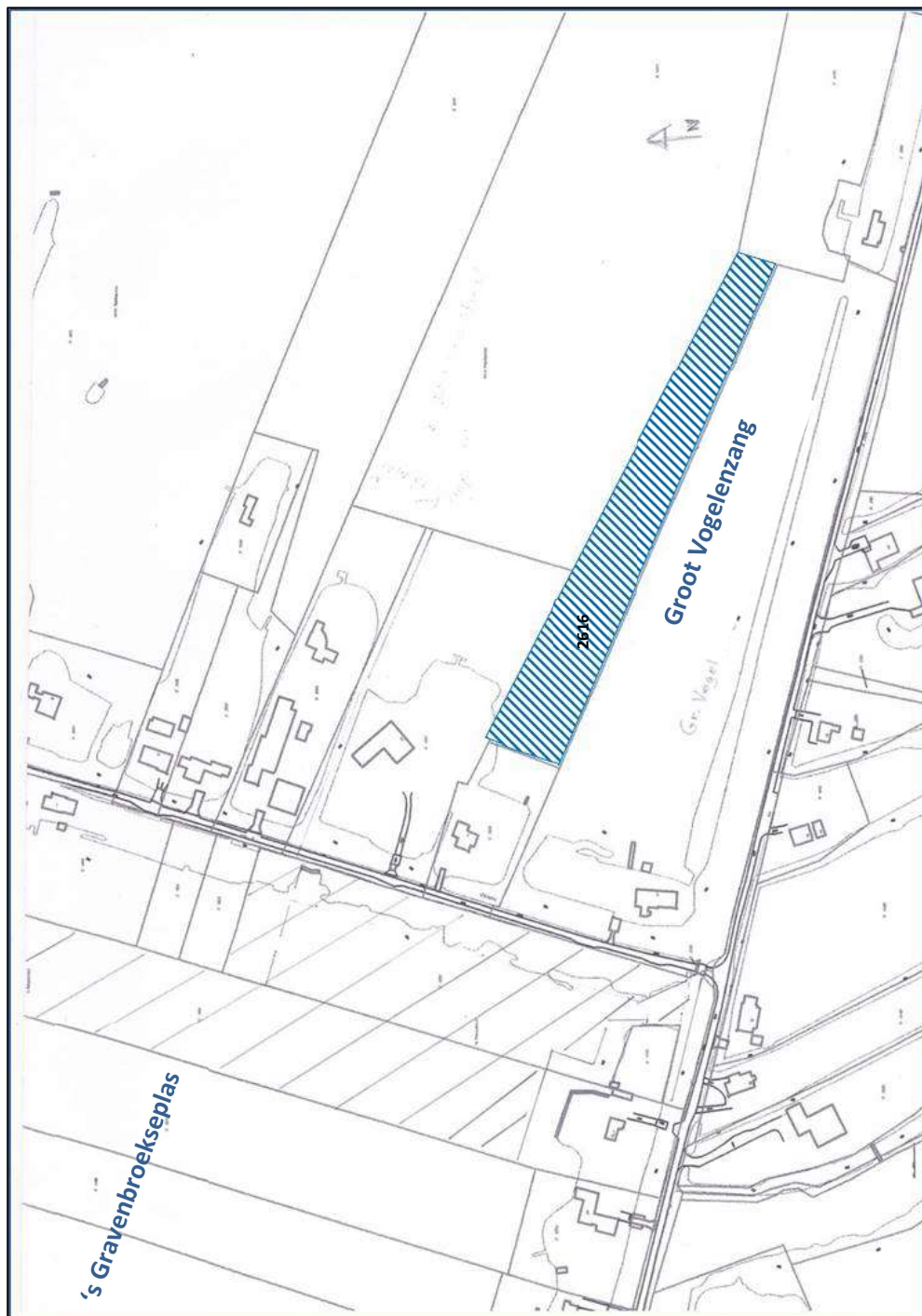
De oeverbescherming is aangepakt met de zogenaamde Sluipwijkse methode; dat wil zeggen zonder gebruik te maken van kunststoffen, stenen en andere harde materialen. Tevens is en wordt veel aandacht gegeven aan de staat van de begroeiing. Waar nodig is riet bij geplant.

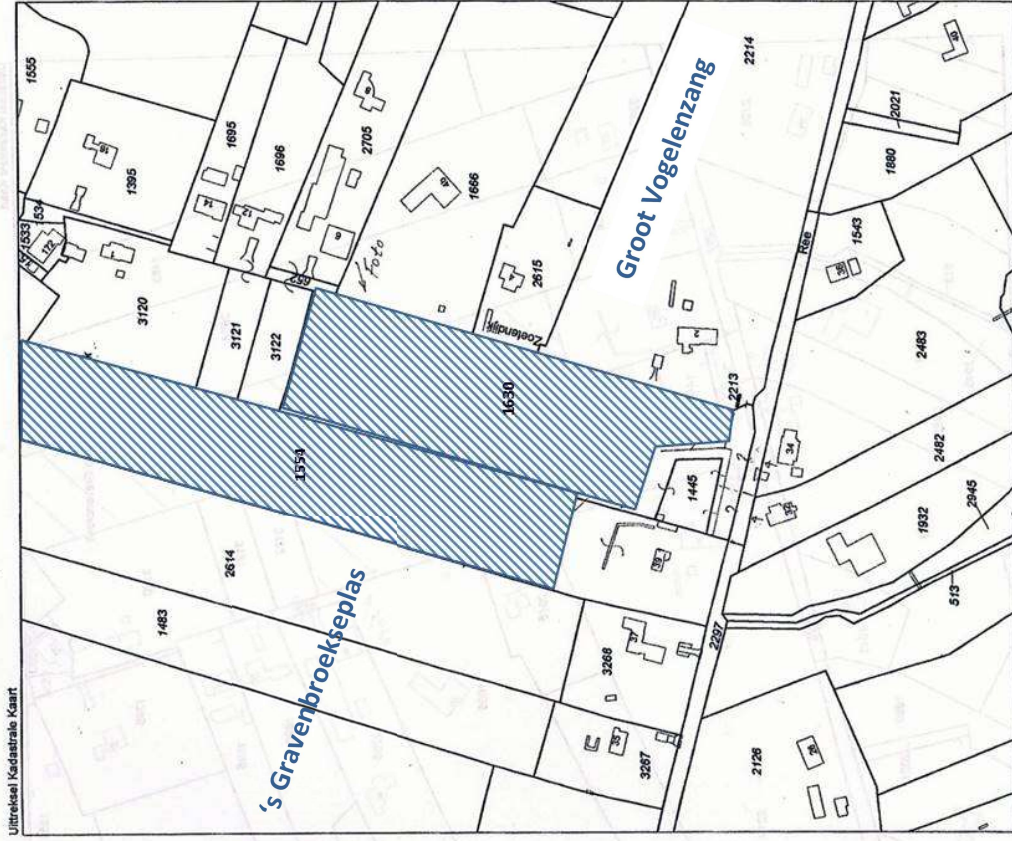
Onderhoud en het terugbrengen in de natuurlijke staat zullen in de toekomst nog veel energie, vragen en kosten met zich meebrengen. De oeverbescherming (exclusief beheer land en vegetatie) is nu wel voor de komende 30 jaar veiliggesteld door overdracht van het beheer aan Hoogheemraadschap Rijnland.



Aqua et Natura

Kadastrale kaarten van de door Aqua et Natura verworven gebieden in Groot Vogelzang, 's Gravenbroek en Schuurwaf in de Kalverbroek





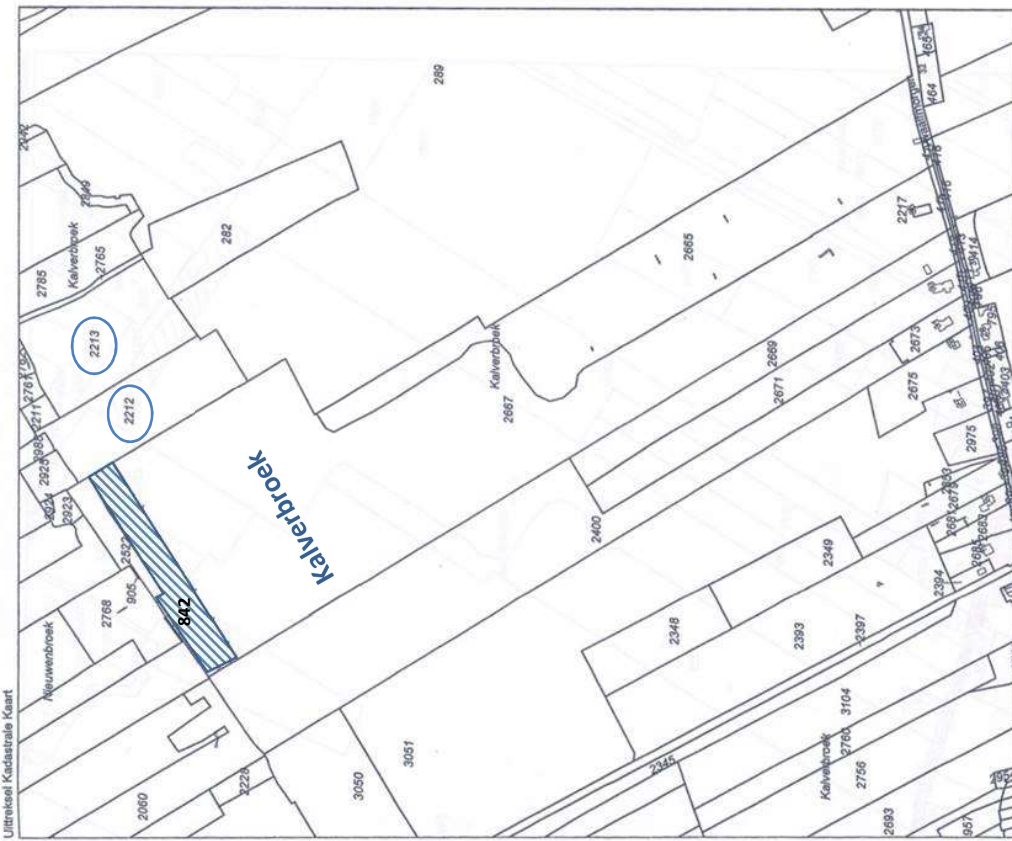
Deze kaart is noordgericht

12345 Perceelnummer
26 Huisnummer
Kadastrale grens
Bouwkavel grens
Overige topografie

Schaal 1:2000

Kadastrale gemeente REEUWIJK
Stedde 1630
Perceel

Van dit uitbreidel kunnen geen afmetingen maken worden gemaakt.
De Dieret voor het kadaster en de openbare registers bezocht zich de in de afmetingen
eigenaarsaandelen voor, waaronder het kadaster en de openbare registers



Deze kaart is noordgericht

12345 Perceelnummer
26 Huisnummer
Kadastrale grens
Bouwkavel grens
Overige topografie

Schaal 1:4500

Kadastrale gemeente REEUWIJK
Stedde G
Perceel 2687

Van dit uitbreidel kunnen geen afmetingen maken worden gemaakt.
De Dieret voor het kadaster en de openbare registers bezocht zich de in de afmetingen
eigenaarsaandelen voor, waaronder het kadaster en de openbare registers

Aqua et Natura

III. BALANS

Activa	2017	2016	Passiva	2017	2016
Land en water	€ 320.600,20	€ 320.600,20	Eigen vermogen	€ 320.600,20	€ 327.916,69
Lijfrenten	€ 88.800,00	€ 88.800,00	Leningen	€ 88.800,00	€ 88.800,00
Liquide middelen	€ 4.875,96	€ 4.727,77	Crediteuren	€ 00,00	€ 00,00
Voorraad/gereedschap	€ 1.425,00	€ 1.425,00	Gereedschap/infoborden	€ 1.425,00	€ 500,00
Batig saldo	€ 70,94	€ 1.906,41	Schenking	€ 5.000,00	
	€ 415.772,10	€ 417.216,69		€ 415.825,20	€ 417.216,69

Reeuwijk, november 2018

Aqua et Natura

IV. BATEN EN LASTEN

2017

BATEN

Bijdragen (6 * € 600,-) € 2.700,00

Totale baten € 2.700,00

LASTEN

Arbeid € 120,00

IVN groep snoeiwerk vergoeding € 300,00

Gereedschap € 151,51

GSN maai-werkzaamheden € 1.085,37

Overige kosten

Secretarieel werk € 150,00

Productie jaarverslag € 318,12

Multicopy/Videopromoties € 423,50

Website hosting € 48,40

Bankkosten € 123,92

Kamer van Koophandel € 20,30

Waterschap BSGR € 29,82

Totale Lasten € 2.770,94

Batig saldo € - 70,94

Het batig saldo wordt, evenals de schenking, toegevoegd aan het Eigen Vermogen.

V. TOELICHTING

Algemeen

Posten in de jaarrekening zijn opgenomen tegen de nominale waarde. De stichting heeft geen vast personeel in dienst. De bestuurders van de stichting ontvangen geen beloning of onkostenvergoeding.

Land en water

Het areaal natuurgebied van de stichting is 3,6 hectare groot. Het bestaat uit drie delen:

- het in 2006 en 2008 verworven land en water in het oostelijke deel van de 's-Gravenbroekseplas te Bodegraven-Reeuwijk, circa 200 meter lang;
- het in 2011 verworven eiland De Schuurwerf, met aangrenzend water, in de plas Kalverbroek te Bodegraven-Reeuwijk, circa 300 meter lang;
- het in 2015 verworven middenwater in de plas Groot Vogelenzang.

Deze bezittingen zijn in de balans opgenomen voor de verkrijgingsprijs, exclusief overdrachtsbelasting en kosten. Deze eigendommen zijn voor eeuwig vastgelegd en kunnen niet meer vervreemd worden, conform ANBI-voorwaarden van de fiscus.

Vanaf het jaar 2015 worden geen afschrijvingen meer gedaan van deze post.

Lijfrenten

Tot en met 2014 is steeds jaarlijks, gedurende 10 jaar, 5% van de lijfrenten afgeschreven. We hebben ervoor gekozen dit vanaf 2015 niet meer te doen, zodat de waarde van de leningen niet daalt. De in de balans verantwoorde Leningen en Lijfrenten blijven derhalve op een constant bedrag gesteld.

Liquide middelen

Dit is het saldo van de bankrekening bij de ABN-AMRO: NL94 ABNA 0441167284.

Aqua et Natura

Leningen

Deze post betreft ontvangen bedragen (depots) voor toekomstige lijfrentetermijnen. Tevens betreft het eventuele voorschotten ten behoeve van gedaan werk, dat in het komende jaar wordt verantwoord via het verkrijgen van toegezegde subsidie.

Deze leningen zijn renteloos.

Balansontwikkeling 2006 - 2017

Ter extra informatie vindt u hier de ontwikkeling van de Balans vanaf het jaar van oprichting van de stichting Aqua et Natura (2006) tot aan het huidige verslagjaar (2016)

2006	Balans 31/12/2006	€ 223.071,-	na aankoop strook Zoetendijk
2011	Balans 31/12/2011	€ 491.524,-	na aankoop eiland Schuurwerf inclusief lijfrenten en giften
2015	Balans 31/12/2015	€ 415.019,-	na aankoop middenwater Groot Vogelenzang en afschrijvingen
2016	Balans 31/12/2016	€ 417.216,-	geen aankopen in 2016
2017	Balans 31/12/2017	€ 415.825,-	geen aankopen in 2017

Zoals eerder vermeld worden verdere afschrijvingen na 2015 niet meer gedaan. Dat betekent dat de balanswaarden van de aangekochte terreinen niet meer worden aangepast, ervan uitgaande dat buiten de beheerkosten verdere geldelijke bijdragen tot stilstand zijn gekomen.

Verzoek jaarlijkse donatie 2018 (en eventueel achterstallige donatie 2017)

Gezien de blijvend lagere kosten voor het komende jaar is de jaarlijkse donatie voor 2018 gehandhaafd op **€ 500,-**.

Vriendelijk verzoek de het bovenstaande bedrag over te maken op NL94 ABNA 0441 167 284, ten name van Stichting Aqua et Natura Reeuwijk, onder vermelding van 'donatie 2018'.

Waarvoor onze hartelijke dank!



Beheerplan: de Schuurwerf


Behoud van natuur in de Reeuwijkse Plassen

Uitgave: oktober 2016

Ingekorte versie



Watersnip-rapport 16A027





Colofon

Titel	Beheerplan: de Schuurwerf
Status rapport	Eindrapport
Projectnummer	16A027
Datum uitgave	Oktober 2016
Samensteller	Steven Lexmond, stagiair Watersnip Advies
Begeleider	John van Gemeren, senior adviseur Watersnip Advies
Foto's	Watersnip
Naam en adres opdrachtgever	Stichting Aqua et Natura
Contactpersoon opdrachtgever	Dr. J. Rupke

Alle auteursrechten ten aanzien van dit rapport worden uitdrukkelijk voorbehouden. Niets uit dit rapport mag worden vermenigvuldigd en/of openbaar worden gemaakt door middel van druk, fotokopie, microfilm of op welke andere wijze dan ook zonder de voorafgaande schriftelijke toestemming van Watersnip Advies, noch mag het zonder een dergelijke toestemming worden gebruikt voor enig ander werk dan waarvoor het is vervaardigd.

Inhoudsopgave (van oorspronkelijke totale rapport)

1	Inleiding
1.1	Cultuurhistorie.....
1.2	Huidige situatie
1.3	Flora.....
2	Maaibeheer
2.1	Vegetatietype 1: schraalland
2.2	Vegetatietype 2: ruigtekruiden
2.3	Vegetatietype 3: bloemrijk hooiland.....
2.4	Vegetatietype 4: broekbos
2.5	Vegetatietype 5: hakhout.....
2.6	Vegetatietype 6: oeverzone met natuurvriendelijke oever
2.7	Vegetatietype 7: verlandingszone
2.8	Sloot.....
3	Bronnen
	Bijlage I: kaart voor in het veld (A3).....
	Bijlage II: floristische inventarisatie van de Schuurwerf door het KNNV

Inleiding

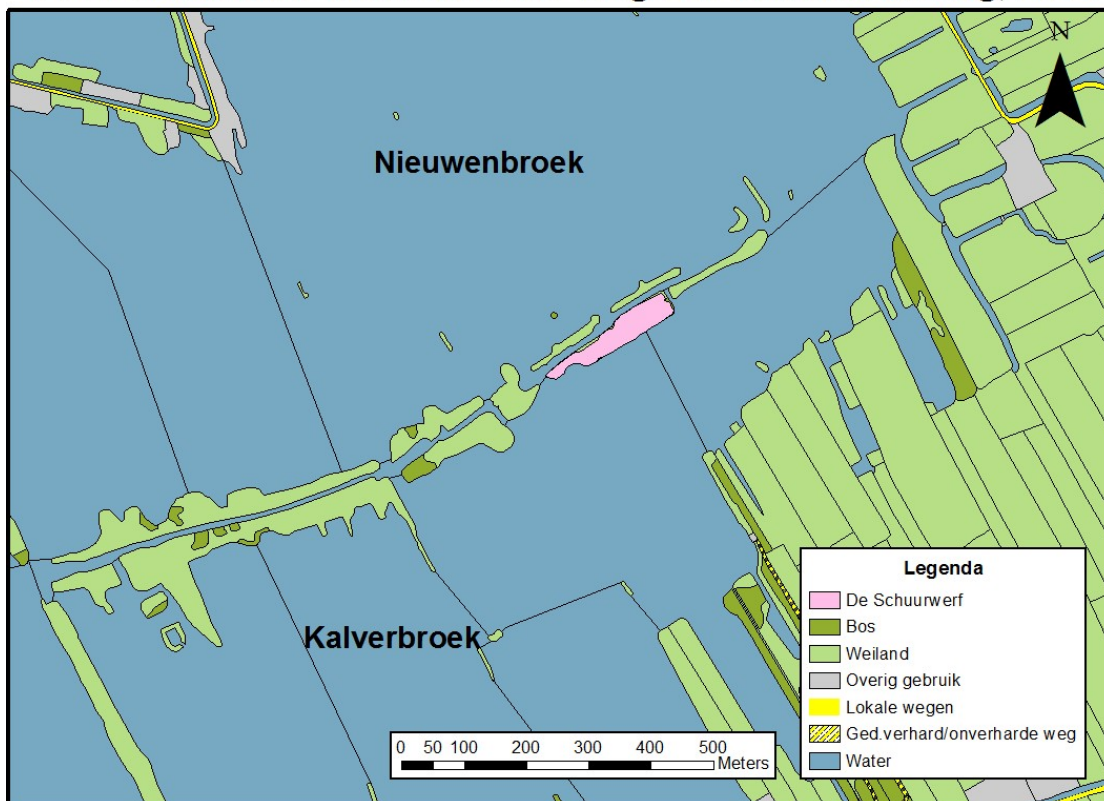
In het Reeuwijkse plassengebied is de afgelopen decennia het aandeel natuur achteruit gegaan. Door verkaveling en het volbouwen met recreatiewoningen is een groot deel van de natuur verdwenen. Dit, gepaard met de achteruitgang van de waterkwaliteit, resulteerde in een mindere biodiversiteit. Bezorgde bewoners van het plassengebied zijn daarom in actie gekomen. Deze bewoners hebben een stichting opgericht om de nog bestaande natuur in het plassengebied te behouden. Door middel van donaties koopt de Stichting Aqua et Natura natuurpercelen op. De Schuurwerf is zo een perceel. De Stichting Aqua et Natura heeft voor behoud van de huidige situatie van de Schuurwerf gevraagd of Watersnip Advies een beheerplan kon opstellen.

Cultuurhistorie

Het plassengebied van Reeuwijk grenst in het westen aan het dorp Reeuwijk en in het zuidwesten aan de stad Gouda. In het noorden, oosten en westen wordt het plassengebied omringd door veenweidegebieden. Op 19 mei 2016 is het eiland Schuurwerf bezocht om de lengte en breedte op te meten van het eiland en herkenningspunten te lokaliseren.

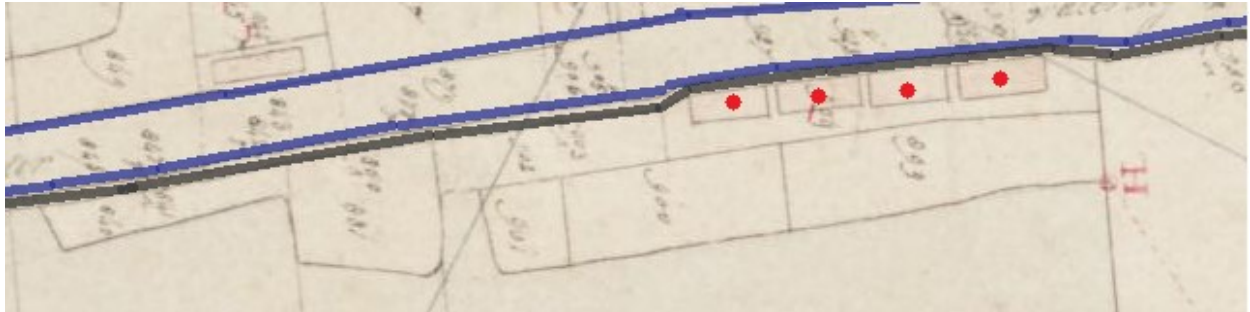
Het eiland Schuurwerf is gelokaliseerd in de Reeuwijkse Plassen en splitst met een groep eilanden de plassen Nieuwenbroek en Kalverbroek. Kalverbroek bestaat uit twee delen, genaamd Kalverbroek en Roggebroek. De Schuurwerf ligt met de zuidkant aan de plas Roggebroek. Aan de noordkant van het perceel ligt een watergang, genaamd Achterwetering. In figuur 1.1 is te zien hoe de Achterwetering tussen de eilandenreeks doorloopt. De Achterwetering mondt uit in de plas Vrijhoef.

Overzichtskaart: eilandenreeks langs de Achterwetering, 2016



Figuur 1.1: overzichtskaart: eilandenreeks langs de Achterwetering. In het roze is de Schuurwerf aangekaart.

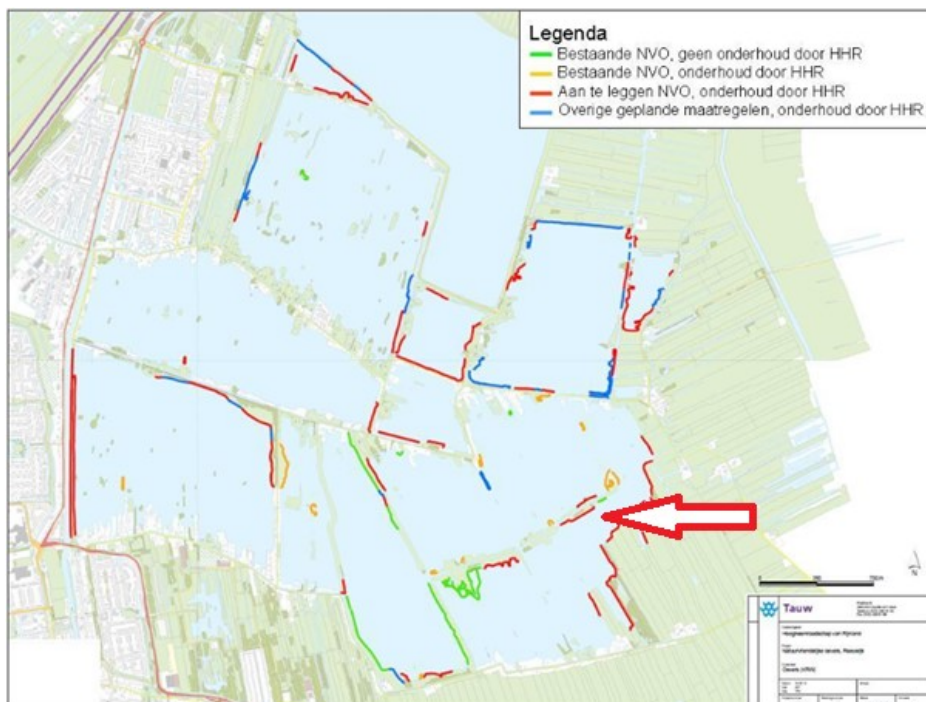
Het Reeuwijkse Plassengebied was eerst een veenweidelandschap. De plassen zijn in de 17^{de} eeuw ontstaan door vervening. De Schuurwerf werd in het verleden gebruikt als legakker. Ook werd de turf die niet meteen vervoerd kon worden, opgeslagen in turfschuren. Op de kadastrale kaart (figuur 1.2) van 1811 – 1832 zijn vier turfschuren weergegeven op het perceel. Op de kaart is aangegeven dat er een pad liep langs de Achterwetering. Het pad blijkt een verlengd deel te zijn van de Platteweg met de naam 'Gijsjes Achterdijk'.



Figuur 1.2: kadastrale kaart van 1811-1833 binnen de blauwe lijnen bevindt zich de Achterwetering met daaronder het pad 'Gijsjes Achterdijk'. De vier rode stippen geven de turfschuren aan die zich vroeger op de Schuurwerf bevonden.

Huidige situatie

Op de zuidkant van de Schuurwerf bevindt zich een jagershut met daarnaast een bord van Stichting Aqua et Natura. De stichting is tevens ook de eigenaar van de Schuurwerf. De stichting heeft het eiland gekocht om verkaveling tegen te gaan en natuur te behouden. De Schuurwerf wordt opgesplitst door een sloot, waardoor er een noordelijk en een zuidelijk deel ontstaat. De vegetatietypen verschillen per deel. Langs de sloot staan elzen en wilgen, dus is hier sprake van spontane broekbosontwikkeling. In 2012 heeft Hoogheemraadschap van Rijnland (HHR) de ontwikkeling van natuurvriendelijke oevers (nvo's) ingezet. In figuur 1.3 is aangegeven waar in het Reeuwijkse Plassengebied natuurvriendelijke oevers zijn aangelegd (Torenbeek, 2013).



Figuur 1.3: de rode pijl geeft de locatie van de natuurvriendelijke oevers aan op de Schuurwerf.

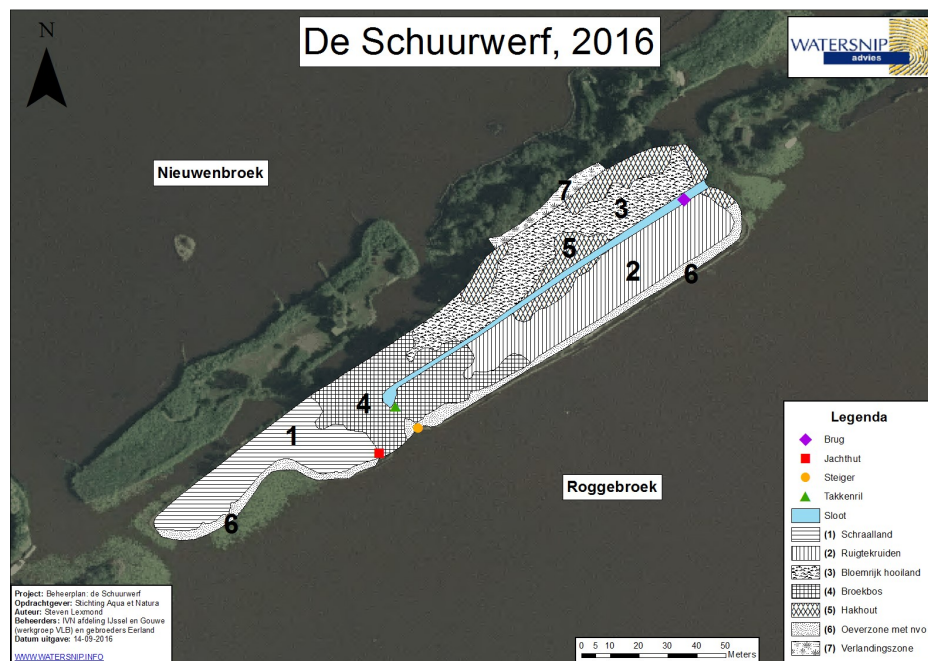
Dit project werd gestart om afkalving tegen te gaan en een hogere ecologische waterkwaliteit in het plassegebied te bereiken. Bij de Schuurwerf is de hele zuidkant voorzien van nvo's. Riet (*Phragmites australis*) is een natuurlijke golfbreker en zorgt tegelijkertijd voor ontwikkeling van natuurvriendelijke oevers. Dit is niet nodig op de Schuurwerf, omdat er langs de hele zuidkant golfbrekers zijn aangelegd. Verder is er een kokosrol met ingezaaide oeverplanten aangebracht. Maaien wordt in de winter uitgevoerd door Vrijwillig Landschapsbeheer (VLB). Dit is een werkgroep van het Instituut voor Natuureducatie (IVN). Aqua et Natura heeft de gebroeders Eerland vis- en jachtrechten verstrekt in ruil voor het uitvoeren van maaibeheer. De oevers worden tot 2043 onderhouden door Rijnland.

Flora

Op de Schuurwerf is tweemaal de vegetatie geïnteriseerd . Beide inventarisaties vermelden niet de abundantie van de soorten die geïnteriseerd zijn. In 1989 zijn 103 plantensoorten geïnteriseerd en in 2015 zijn dat er 105 (Kingma & Ridder, 2015). In 26 jaar heeft er weinig verandering aan de soortensamenstelling plaats gevonden. In figuur 1.4 is weergegeven uit welke zeven vegetatietypen de Schuurwerf bestaat. In tabel 1.1 is per vegetatietype de huidige situatie en het streefbeeld weergegeven. Het maaibeheer verschilt per vegetatietype.

Tabel 1.1: vegetatietype met huidige situatie en streefbeeld dat behaald moet worden d.m.v. maaien.

Vegetatietype	Huidige situatie	Streefbeeld
1	Veenmos + pijpestrootje	Schraalland
2	Ruigtekruiden	Ruigtekruiden
3	Gestreepte-witbol-dominantie	Bloemrijk hooiland
4	Broekbos	Broekbos
5	Hakhout	Hakhout
6	Rietkraag	Oeverzone met nvo
7	Verlandingszone	Verlandingszone



Figuur 1.4: De Schuurwerf ingedeeld in vegetatietypen; 1 = Schraalland, 2 = Ruigtekruiden, 3 = Bloemrijk hooiland, 4 = Broekbos, 5 = Hakhout, 6 = Oeverzone met natuurvriendelijke oever en 7 = Verlandingszone. Verschillende herkenningspunten en de sloot zijn aangegeven.

Vegetatietype 1: schraalland

(bijbehorende tekst weggelaten)



Figuur 2.1 & 2.2: huidige situatie van het schraalland. *Figuur 4 laat het opkomen van riet zien. In figuur 5 zijn de plantensoorten veenmos, tormentil en pijpstrootje te zien.*

Vegetatietype 2: ruigtekruiden

(bijbehorende tekst weggelaten)



Figuur 2.3 & 2.4: huidige situatie van ruigtekruidenvegetatie. *Links in figuur 2.3 bevindt zich vegetatietype 2. Figuur 2.4 is een foto van de echte koekoeksbloem en pitrus.*

Vegetatietype 3: bloemrijk hooiland

(bijbehorende tekst weggelaten)



Figuur 2.6 & 2.7: huidige situatie van het bloemrijk hooiland. *In beide foto's is de gestreepte-witbol-dominantie weergegeven.*

Vegetatietype 4: broekbos

(bijbehorende tekst weggelaten)



Figuur 2.8 & 2.9: huidige situatie van het broekbos. In figuur 2.9 is een slangenbroedhoop weergegeven.

Vegetatietype 5: hakhout

(bijbehorende tekst weggelaten)



Figuur 2.10 & 2.11: huidige situatie van het hakhout. In figuur 2.11 zijn de wilgenstruwelen te zien achter de bomen.

Vegetatietype 6: oeverzone met natuurvriendelijke oever (tekst weggelaten)



Figuur 2.12 & 2.13: huidige situatie van de rietkraag aan de zuidkant van de Schuurwerf. Nvo bestaande uit voornamelijk riet met aangelegde golfbreker.

Vegetatietype 7: verlandingszone

(bijbehorende tekst weggelaten)



Figuur 2.14 & 2.15: huidige situatie verlandingsvegetatie aan de noordkant van de Schuurwerf. De Achterwetering staat in de zomer droog. In figuur 2.15 is de overloop van Achterwetering naar verlandingszone weergegeven.

Sloot

(bijbehorende tekst weggelaten)



Figuur 2.14 & 2.15: huidige situatie van de sloot. De sloot heeft in de zomer veel weg van een verlandingszone.

*Geïnteresseerden in het integrale rapport betreffende het vegetatie-onderzoek en het beheerplan De Schuurwerf kunnen contact opnemen met de heer J. Rupke van Aqua et Natura.
Aqua et Natura dankt Watersnip Advies voor het uitvoeren van dit waardevolle onderzoek.*

Watersnip Advies

Advies voor ecologie, landschap, water en recreatie

's-Gravenbroekseweg 154
2811 GK Reeuwijk
+31 (0)182-395460
www.watersnipadvies.info
advies@watersnip.info

